AREA DI PASSAGGIO

CONFINI AMMINISTRATIVI

DATI CARATTERISTICI

DATI DI COSTRUZIONE
PRESSIONE MASSIMA DI PROGETTO (DP) 75.0 bar
GRADO DI UTILIZZAZIONE DICHIARATO f = 0.72
TRATTO DA V279 A V280 f = 0.57
GRADO DI UTILIZZAZIONE ADOTTATO
- linea a spessore normale f = 0.67
- linea a spessore maggiorato f = 0.57

REALIZZATO IN CONFORMITA' AL D.M. 17/04/08

DATI DI ESERCIZIO (C.P.I.)
PRESSIONE MASSIMA DI ESERCIZIO (MOP) 75.0 bar
GRADO DI UTILIZZAZIONE f = 0.72
IMPIANTO IN CONFORMITA' AL D.M. 17/04/08

RIVESTIMENTO GIUNTI DI SALDATURA
FASCE TERMORESTRINGENTI

IMPIANTO MUNITO DI CAVO TELE

DATI GENERALI

DN 1200 SP 18.9 13931.24 m

DIAMETRO INTERNO DEFINITO Di 1184.3 mm

LUNGHEZZA TOTALE IMPIANTO 13931.24 m

PLANIMETRIA 1:2000

CONFINI AMMINISTRATIVI

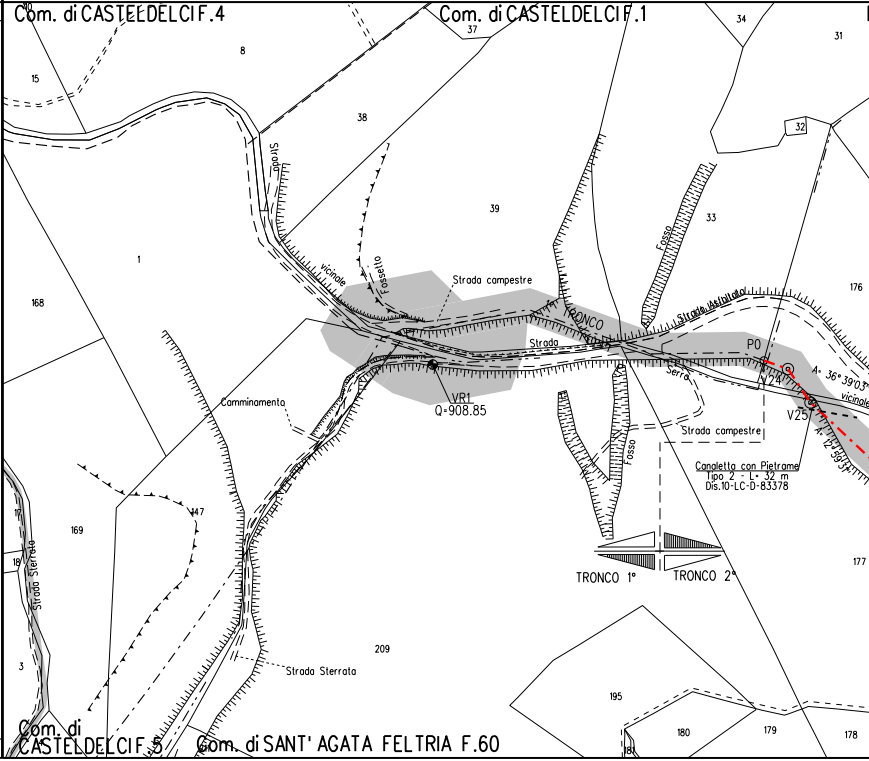

PRI

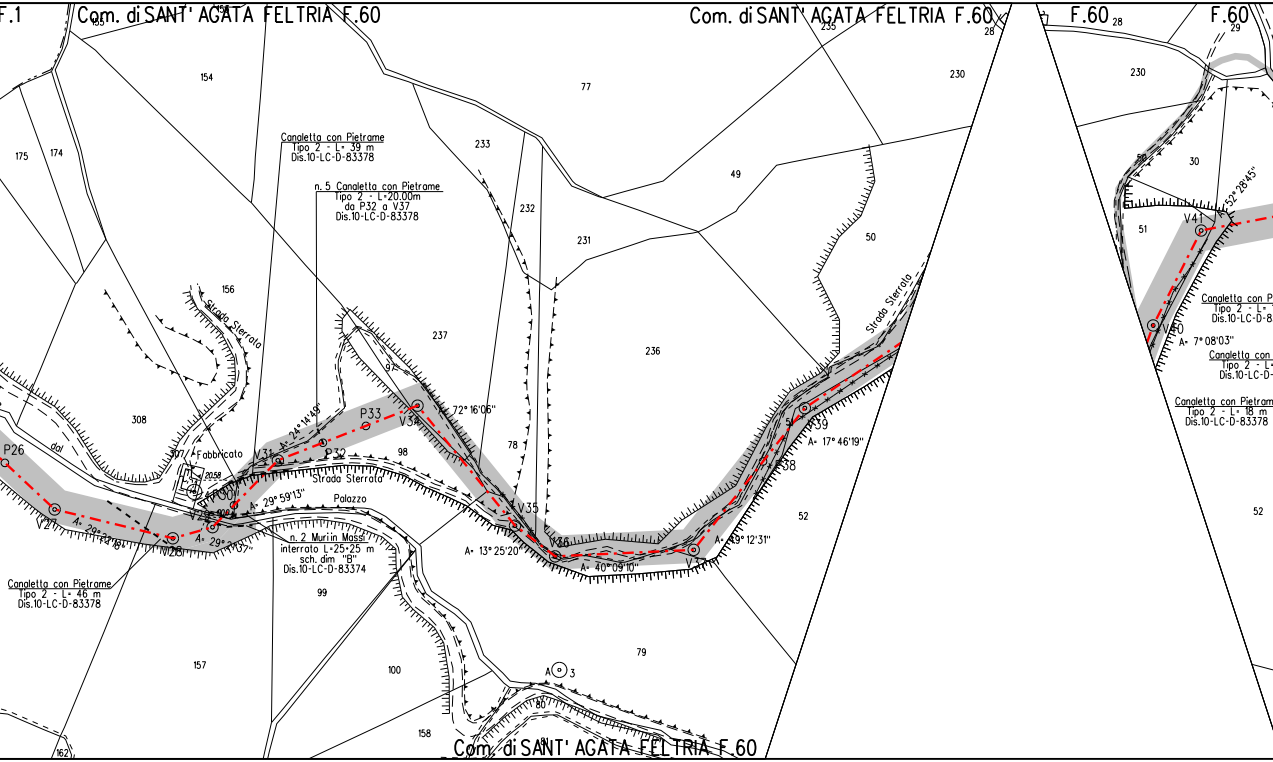
Com. di SANT' AGATA FELTRIA F.60
Com. di SANT' AGATA FELTRIA F.60
F.60
F.60
Canaletta con Pietrame
Tipo 2 - L= 39 m
Dis.10-LC-D-83378
n. 5 Canaletta con Pietrame
Tipo 2 - L=20.00m
da P32 a V37
Dis.10-LC-D-83378
Strada Sterrata
Strada Sterrata
Strada Sterrata
Fabbricato
Palazzo
n. 2 Muri in Massi
interrato L=25.25 m
sch. dim. "B"
Dis.10-LC-D-83374
Canaletta con Pietrame
Tipo 2 - L= 46 m
Dis.10-LC-D-83378
Canaletta con Pietrame
Tipo 2 - L= 18 m
Dis.10-LC-D-83378
A= 72° 16'06"
A= 17° 46'19"
A= 13° 25'20"
A= 40° 09'10"
A= 29° 12'31"
A= 29° 59'13"
A= 7° 08'03"
P26
P32
P33
V27
V28
V31
V34
V35
V36
V38
V39
V41
Com. di SANT' AGATA FELTRIA F.60

PR	NO PISTA

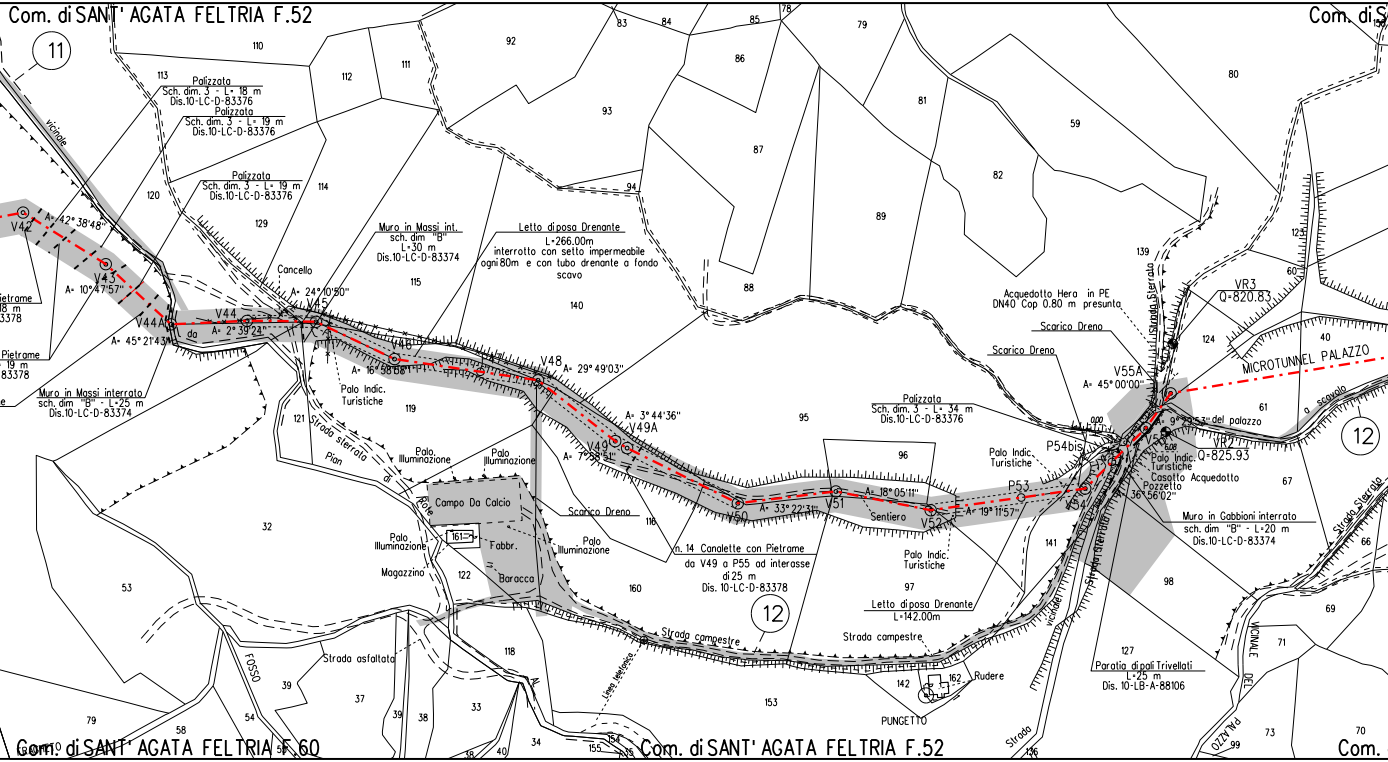

Com. di SANT' AGATA FELTRIA F.52
Com. di SANT' AGATA FELTRIA F.60
Com. di SANT' AGATA FELTRIA F.52
11
12
12
Palizzata
Sch. dim. 3 - L= 18 m
Dis.10-LC-D-83376
Palizzata
Sch. dim. 3 - L= 19 m
Dis.10-LC-D-83376
Palizzata
Sch. dim. 3 - L= 19 m
Dis.10-LC-D-83376
Muro in Massi int.
sch. dim "B"
L=30 m
Dis.10-LC-D-83374
Letto di posa Drenante
L=266.00m
interrotto con setto impermeabile
ogni 80m e con tubo drenante a fondo
scavo
Muro in Massi interrato
sch. dim "B" - L=25 m
Dis.10-LC-D-83374
Cancello
V42
V43
V44A
V44
V45
V46
V48
V49
V49A
V50
V51
V52
V53
V54
V55A
P53
P54bis
VR2
VR3
Q=820.83
Q=825.93
A= 42° 38'48"
A= 10° 47'57"
A= 45° 21'43"
A= 2° 39'24"
A= 24° 10'50"
A= 16° 58'58"
A= 29° 49'03"
A= 3° 44'36"
A= 7° 38'51"
A= 33° 22'31"
A= 18° 05'11"
A= 19° 11'57"
A= 45° 00'00"
36° 56'02"
Palo Indic.
Turistiche
Palo
Illuminazione
Campo Da Calcio
Fabbr.
Baracca
Magazzino
Scarico Dreno
n. 14 Canalette con Pietrame
da V49 a P55 ad interasse
di 25 m
Dis. 10-LC-D-83378
Letto di posa Drenante
L=142.00m
Sentiero
Strada campestre
Strada Sterrata
Strada asfaltata
Rudere
PUNGETTO
FOSSO
Palizzata
Sch. dim. 3 - L= 34 m
Dis.10-LC-D-83376
Acquedotto Hera in PE
DN40 Cop 0.80 m presunta
MICROTUNNEL PALAZZO
del palazzo
Casotto Acquedotto
Pozzetto
Muro in Gabbioni interrato
sch. dim "B" - L=20 m
Dis.10-LC-D-83374
Paratia di pali Trivellati
L=25 m
Dis. 10-LB-A-88106
VICINALE

	PR	

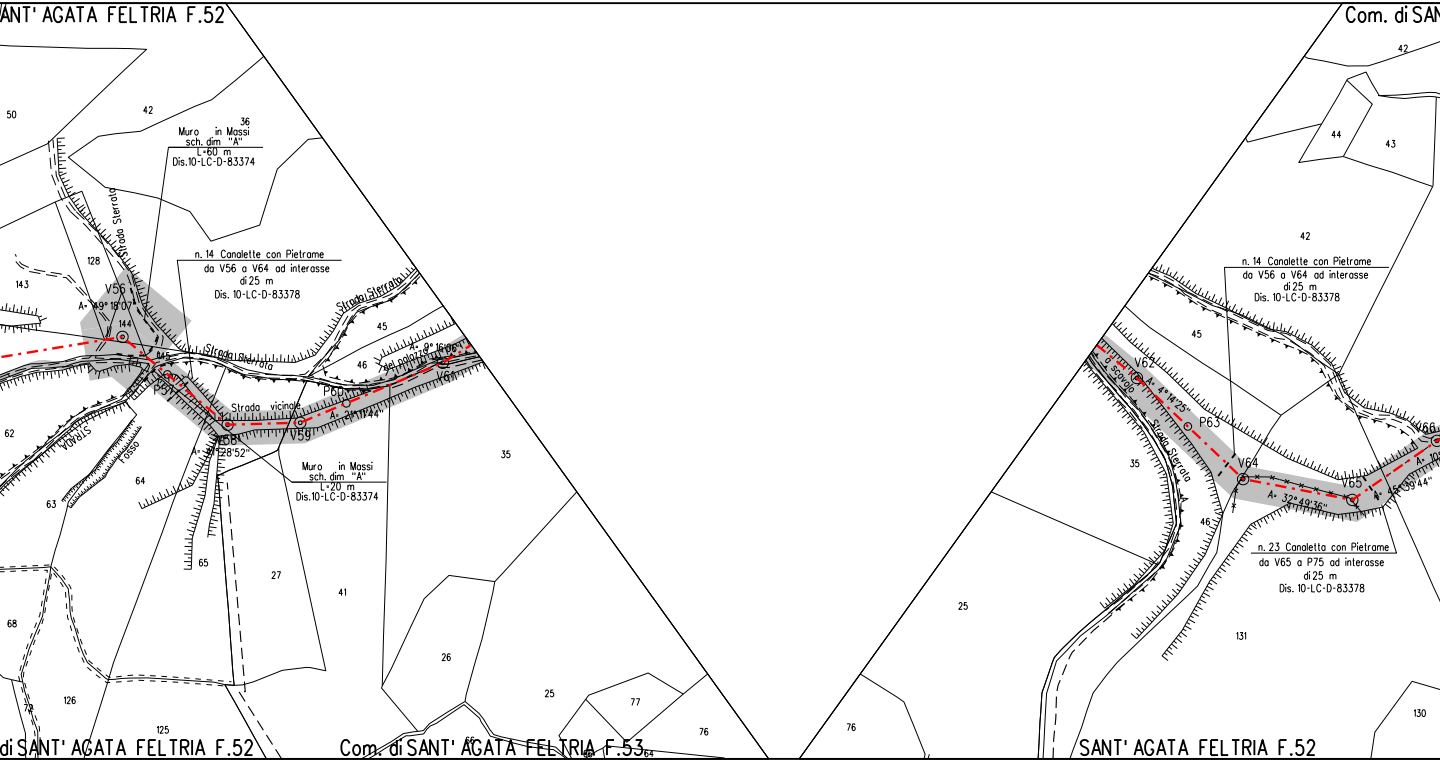
Com. di SANT' AGATA FELTRIA F.52
Muro in Massi sch. dim "A" L=60 m Dis.10-LC-D-83374
n. 14 Canalette con Pietrame da V56 a V64 ad interasse di 25 m Dis. 10-LC-D-83378
Strada Sterrata
Strada vicinale
Muro in Massi sch. dim "A" L=20 m Dis.10-LC-D-83374
V56
P57
V58
V59
P60
V61
V62
P63
V64
V65
V66
Com. di SANT' AGATA FELTRIA F.53
n. 23 Canaletta con Pietrame da V65 a P75 ad interasse di 25 m Dis. 10-LC-D-83378
SANT' AGATA FELTRIA F.52

PR	PR	

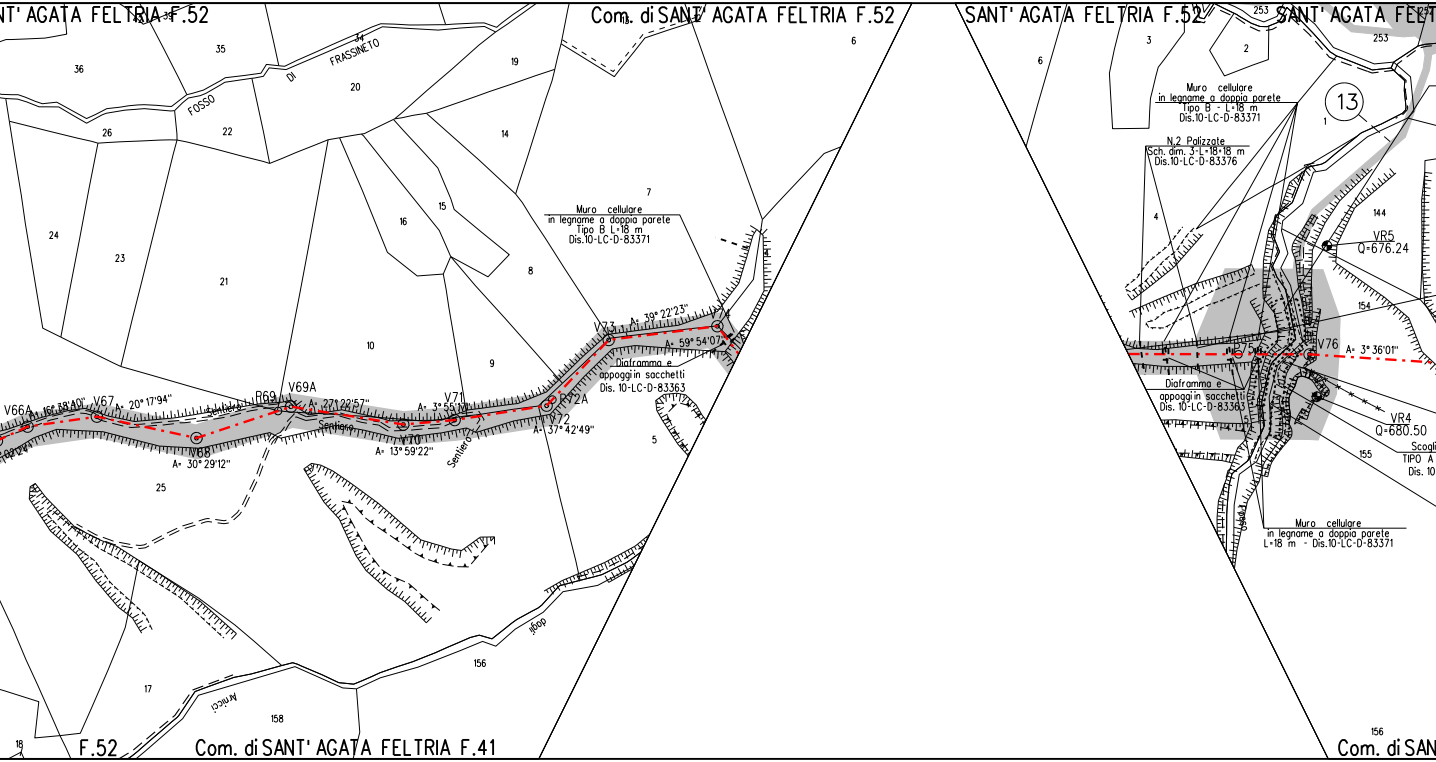

NT' AGATA FELTRIA F.52
Com. di SANT' AGATA FELTRIA F.52
SANT' AGATA FELTRIA F.52
SANT' AGATA FEL
FOSSO
DI
FRASSINETO
Muro cellulare
in legname a doppia parete
Tipo B L=18 m
Dis.10-LC-D-83371
Muro cellulare
in legname a doppia parete
Tipo B - L=18 m
Dis.10-LC-D-83371
N.2 Palizzate
Sch. dim. 3-L=18+18 m
Dis.10-LC-D-83376
13
VR5
Q=676.24
VR4
Q=680.50
V66A
V67
A= 20° 17'94"
R69
V69A
A= 27°22'57"
V68
A= 30° 29'12"
V70
A= 13°59'22"
V71
A= 3°55'N
V72A
V72
A= 37° 42'49"
V73
A= 39° 22'23"
A= 59° 54'07"
V76
A= 3° 36'01"
Diaframma e
appoggi in sacchetti
Dis. 10-LC-D-83363
Sentiero
Muro cellulare
in legname a doppia parete
L=18 m - Dis.10-LC-D-83371
F.52
Com. di SANT' AGATA FELTRIA F.41
Com. di SAN

NO PISTA	PR	

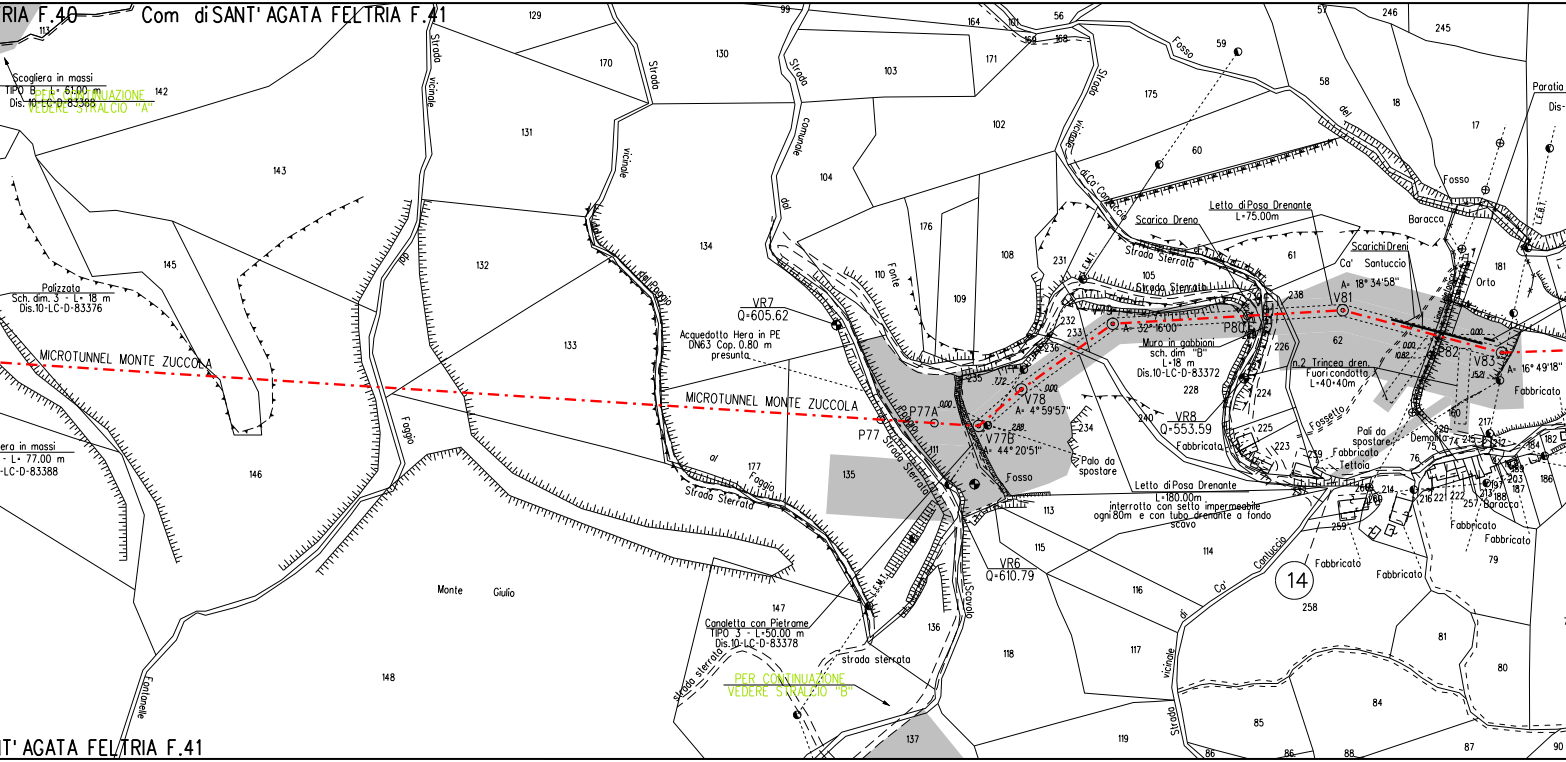

Com di SANT' AGATA FELTRIA F.41
RIA F.40
Scogliera in massi
TIPO B - L= 61.00 m
Dis.10-LC-D-83388
PER CONTINUAZIONE
VEDERE STRALCIO "A"
Palizzata
Sch. dim. 3 - L= 18 m
Dis.10-LC-D-83376
MICROTUNNEL MONTE ZUCCOLA
Strada vicinale
Strada comunale
VR7
Q=605.62
Acquedotto Hera in PE
DN63 Cop. 0.80 m
presunta
MICROTUNNEL MONTE ZUCCOLA
P77A
P77
V78
A= 4°59'57"
V77B
A= 44°20'51"
Palo da spostare
Fosso
Strada Sterrata
VR6
Q=610.79
Scavolo
Canaletta con Pietrame
TIPO 3 - L=50.00 m
Dis.10-LC-D-83378
strada sterrata
PER CONTINUAZIONE
VEDERE STRALCIO "B"
Monte Giulio
Fontanelle
Scarico Dreno
Strada Sterrata
Letto di Posa Drenante
L=75.00m
A= 32°16'00"
Muro in gabbioni
sch. dim "B"
L=18 m
Dis.10-LC-D-83372
P80
VR8
Q=553.59
Fabbricato
Letto di Posa Drenante
L=180.00m
interrotto con setto impermeabile
ogni 80m e con tubo drenante a fondo
scavo
Scarichi Dreni
Ca' Santuccio
A= 18°34'58"
V81
n.2 Trincea dren.
Fuori condotto
L=40+40m
V82
V83
A= 16°49'18"
Pali da spostare
Fabbricato
Tettoia
Demolito
Baracca
Orto
Fosso
Ca' Santuccio
14
Fabbricato
Paratia
T'AGATA FELTRIA F.41

NO
PISTA

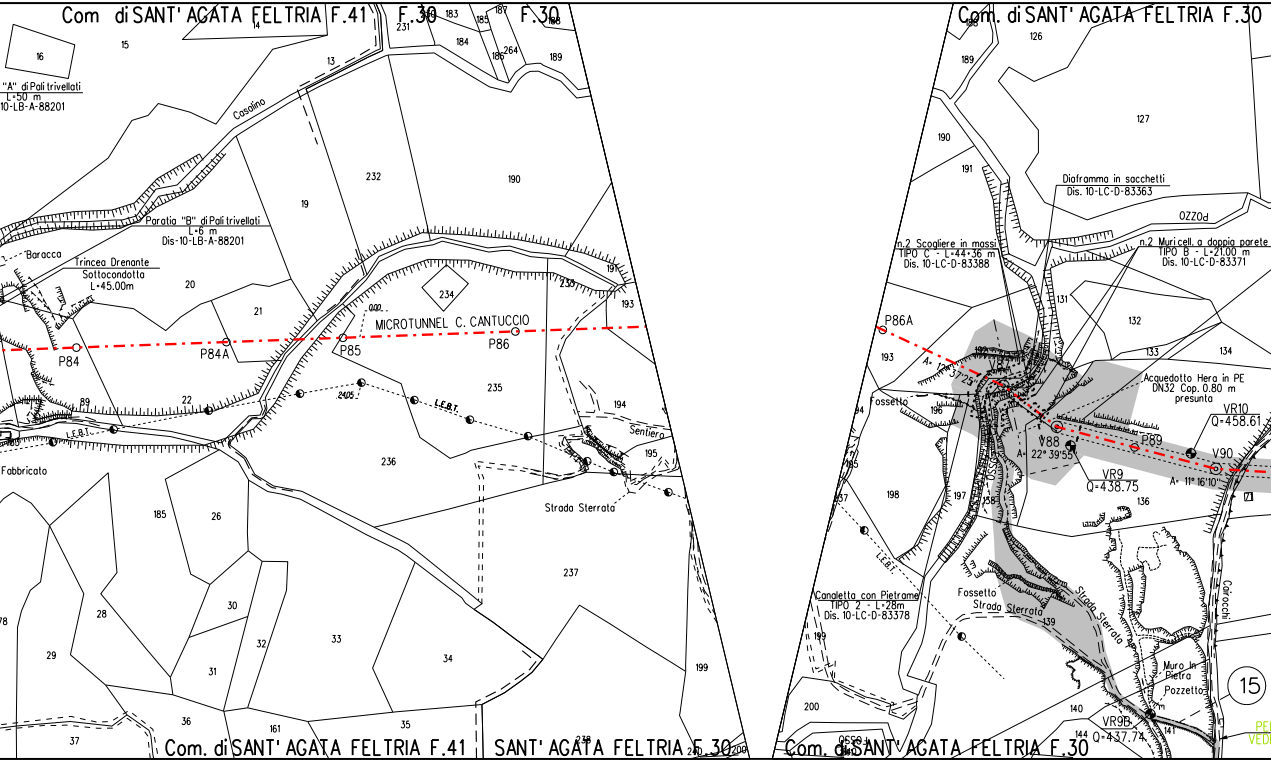

Com di SANT' AGATA FELTRIA F.41
F.30
F.30
"A" di Pali trivellati
L=50 m
10-LB-A-88201
Casalino
Paratia "B" di Pali trivellati
L=6 m
Dis-10-LB-A-88201
Baracca
Trincea Drenante
Sottocondotta
L=45.00m
MICROTUNNEL C. CANTUCCIO
P84
P84A
P85
P86
Strada Sterrata
Sentiero
Fabbricato
Com. di SANT' AGATA FELTRIA F.41
SANT' AGATA FELTRIA F.30
Com. di SANT' AGATA FELTRIA F.30
Diaframma in sacchetti
Dis. 10-LC-D-83363
n.2 Scogliere in massi
TIPO C - L=44.36 m
Dis. 10-LC-D-83388
n.2 Muri cell. a doppia parete
TIPO B - L=21.00 m
Dis. 10-LC-D-83371
P86A
Fossetto
Acquedotto Hera in PE
DN32 Cop. 0.80 m
presunta
VR10
Q=458.61
V88
P89
V90
VR9
Q=438.75
Canaletta con Pietrame
TIPO 2 - L=28m
Dis. 10-LC-D-83378
Fossetto
Strada Sterrata
Muro in Pietra
Pozzetto
VR9B
Q=437.74
Com. di SANT' AGATA FELTRIA F.30
15

PR	PRI	PRI	PRI

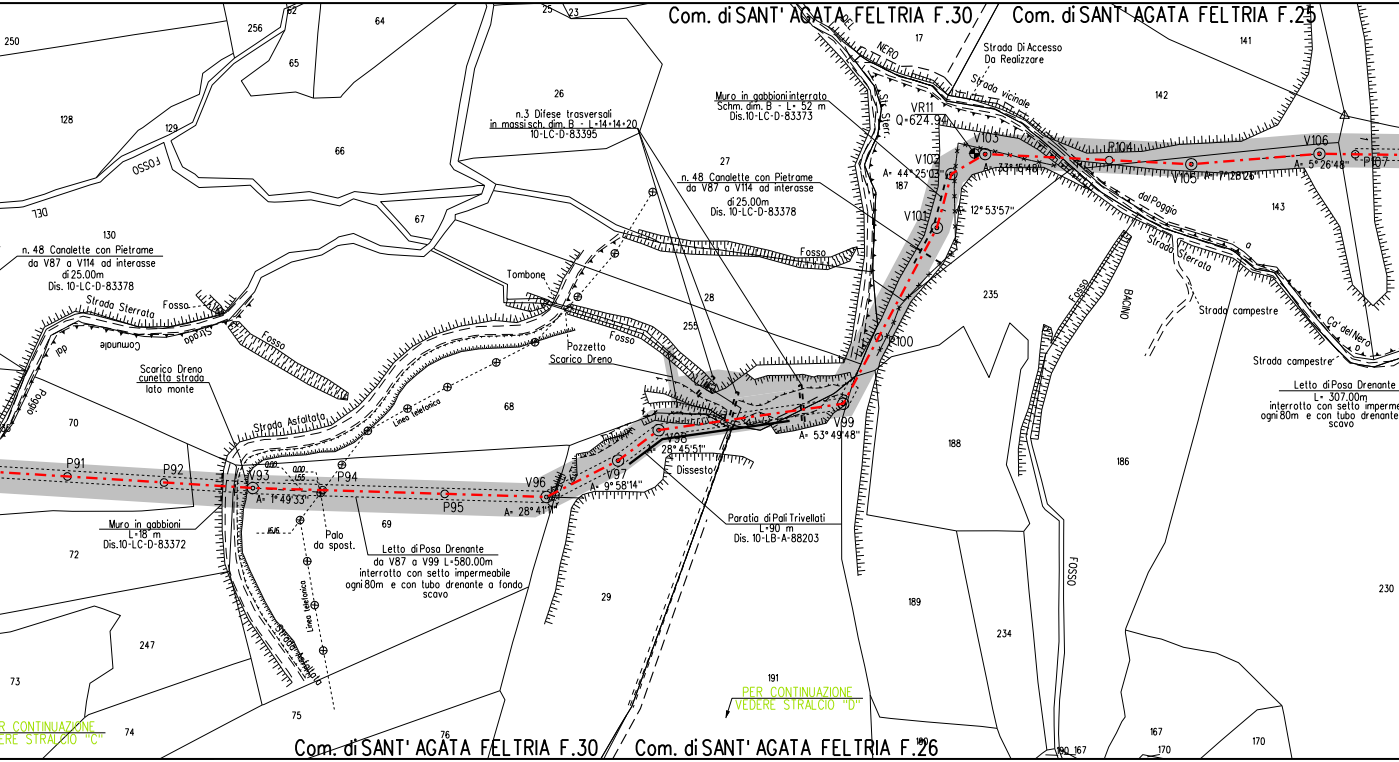

PRI	PRI

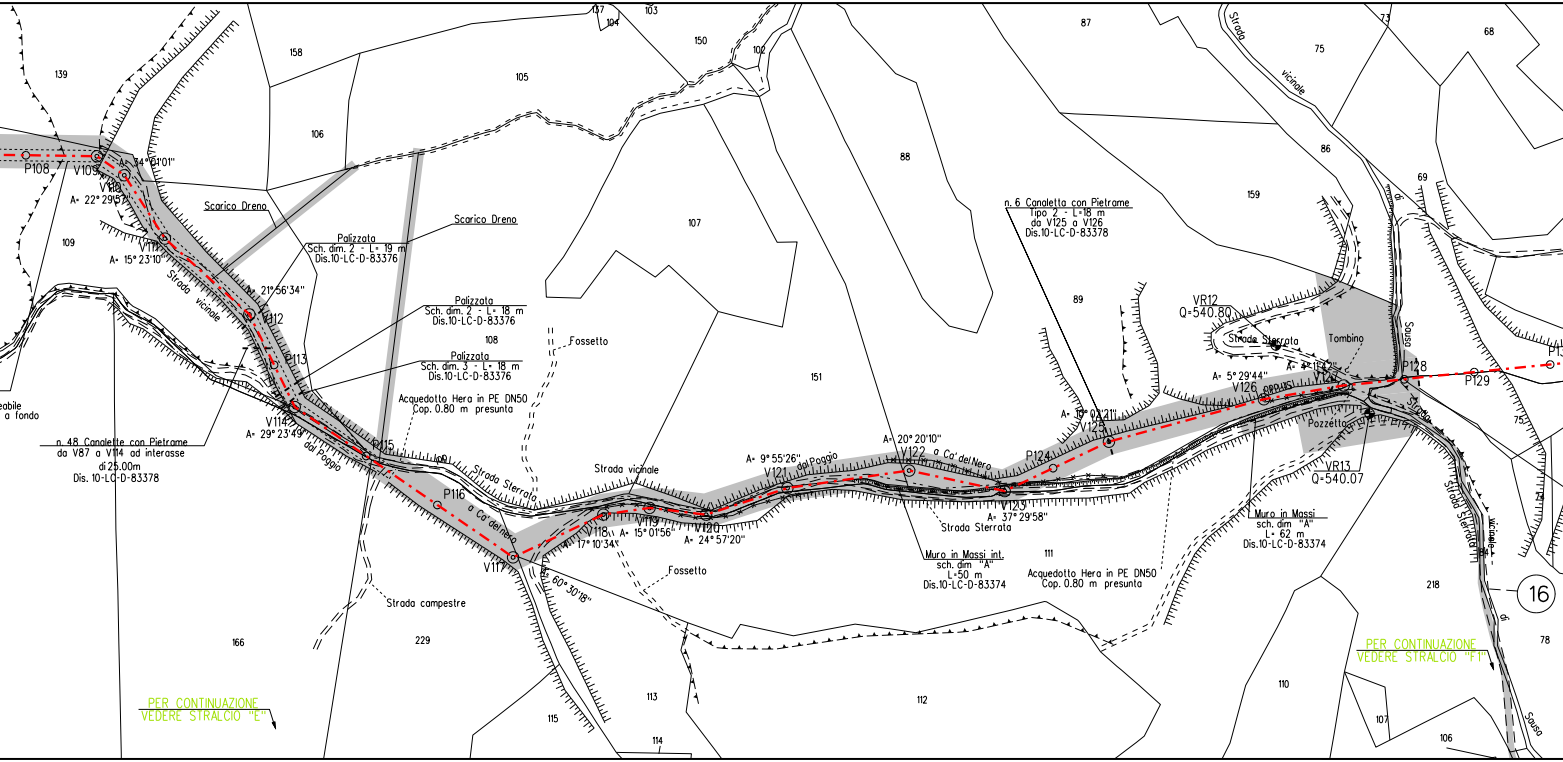

Scarico Dreno
Palizzata
Sch. dim. 2 - L= 19 m
Dis.10-LC-D-83376
Scarico Dreno
Palizzata
Sch. dim. 2 - L= 18 m
Dis.10-LC-D-83376
Palizzata
Sch. dim. 3 - L= 18 m
Dis.10-LC-D-83376
Acquedotto Hera in PE DN50
Cop. 0.80 m presunta
Fossetto
n. 48 Canalette con Pietrame
da V87 a V114 ad interasse
di 25.00m
Dis. 10-LC-D-83378
Strada vicinale
Strada Sterrata
Strada vicinale
Strada campestre
Fossetto
Muro in Massi int.
sch. dim "A"
L=50 m
Dis.10-LC-D-83374
Strada Sterrata
Acquedotto Hera in PE DN50
Cop. 0.80 m presunta
n. 6 Canaletta con Pietrame
Tipo 2 - L=18 m
da V125 a V126
Dis.10-LC-D-83378
VR12
Q=540.80
Strada Sterrata
Tombino
Pozzetto
VR13
Q=540.07
Muro in Massi
sch. dim "A"
L= 62 m
Dis.10-LC-D-83374
Strada vicinale
Strada Sterrata
16
PER CONTINUAZIONE
VEDERE STRALCIO "E"
PER CONTINUAZIONE
VEDERE STRALCIO "F1"
P108
V109
V110
V111
V112
P113
V114
P115
P116
V117
V118
V119
V120
V121
V122
P124
V125
V126
V127
P128
P129
V123
A= 22° 29'52"
A= 15° 23'10"
A= 21° 56'34"
A= 29° 23'49"
A= 17° 10'34"
A= 15° 01'56"
A= 24° 57'20"
A= 9° 55'26"
A= 20° 20'10"
A= 37° 29'58"
A= 5° 29'44"
60° 30'18"

	NO PISTA	PNI	PR	PRI

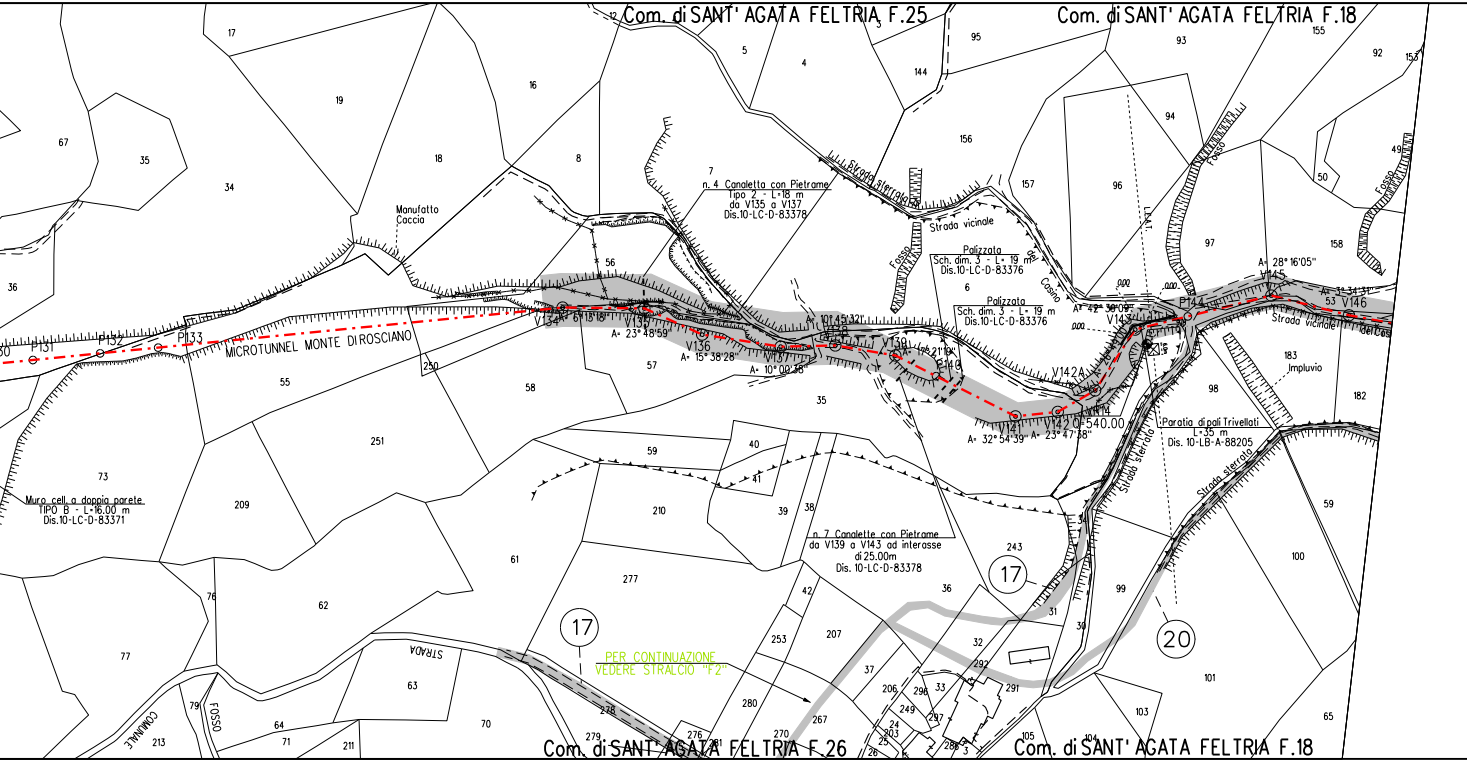

	PR	PRI

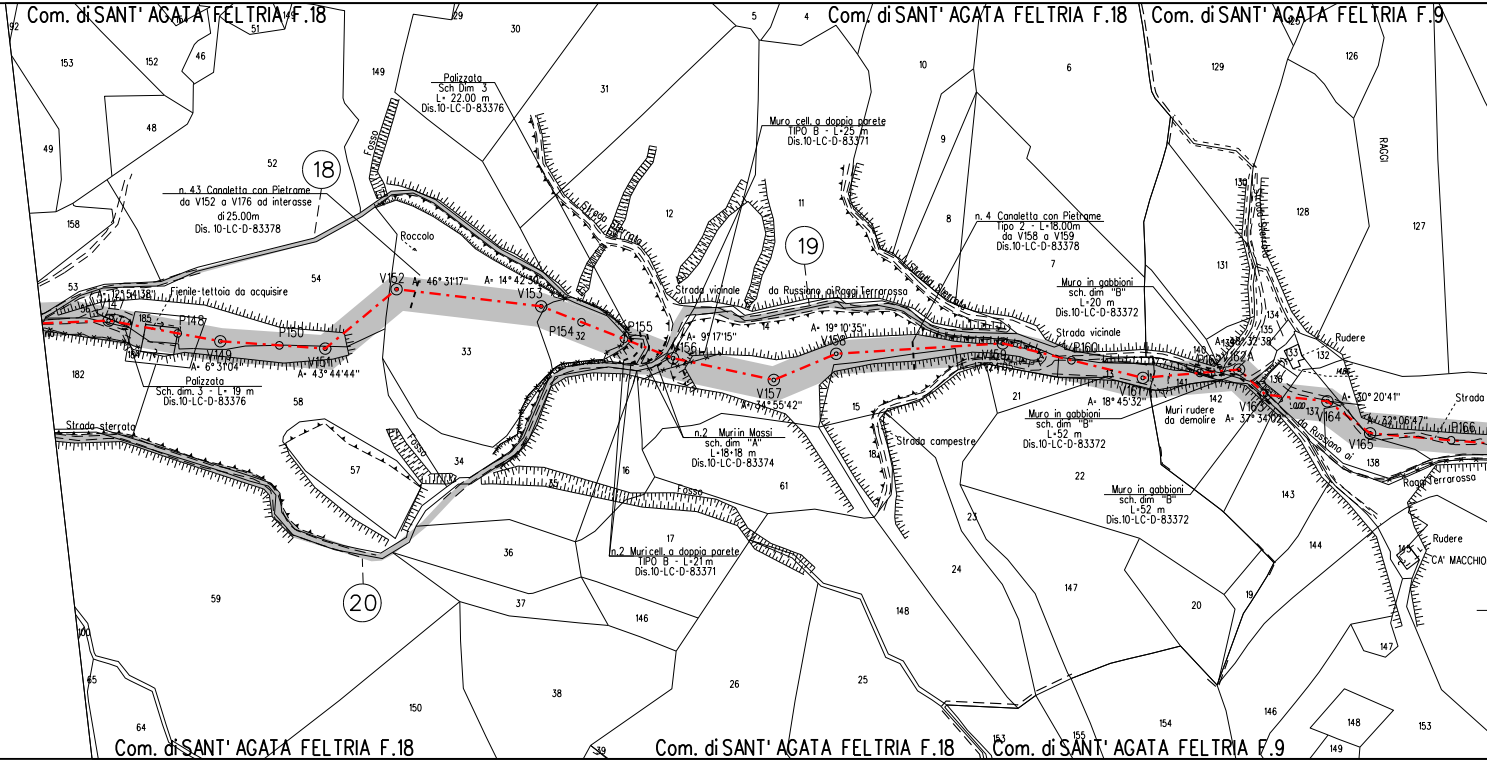

Com. di SANT' AGATA FELTRIA F.18
Com. di SANT' AGATA FELTRIA F.18
Com. di SANT' AGATA FELTRIA F.9

PR	NO PISTA	

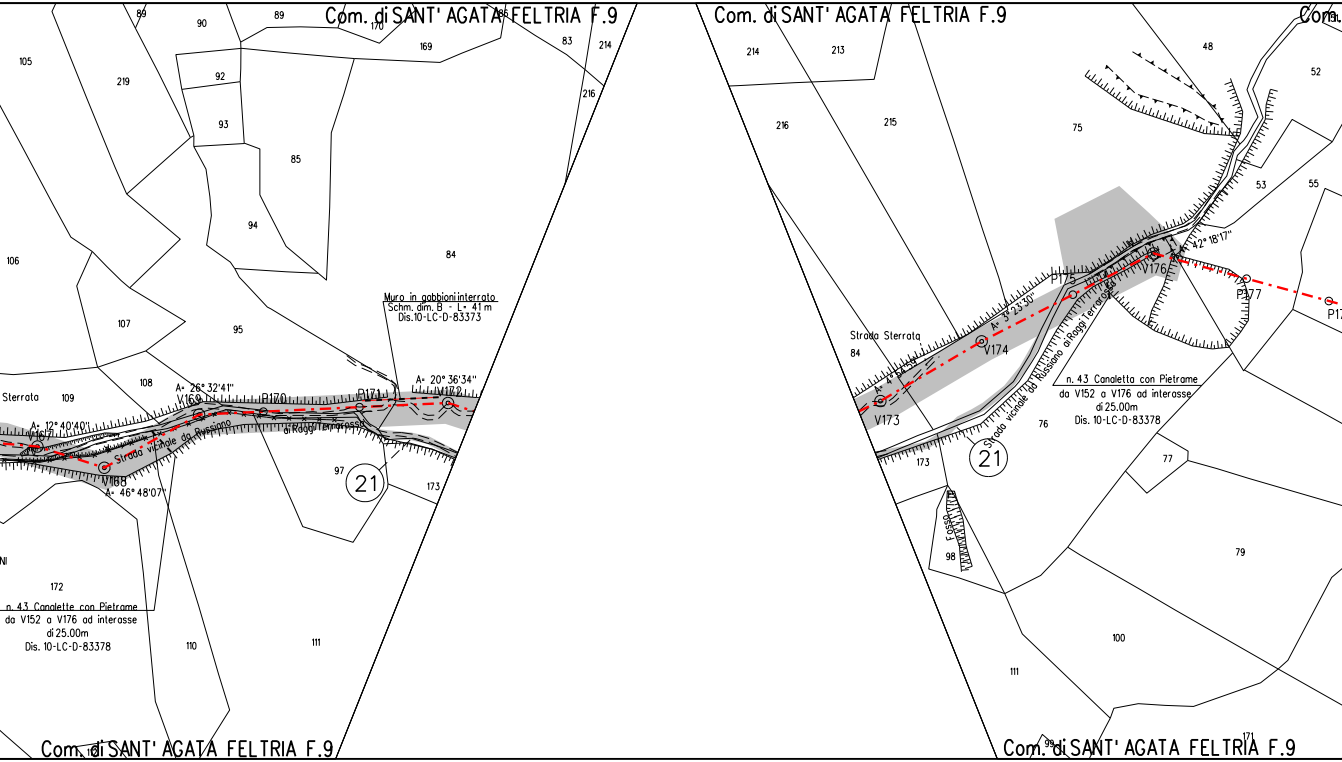

Com. di SANT' AGATA FELTRIA F.9
Com. di SANT' AGATA FELTRIA F.9
Com. di SANT' AGATA FELTRIA F.9
Com. di SANT' AGATA FELTRIA F.9
Muro in gabbioni interrato
Schm. dim. B - L= 41 m
Dis.10-LC-D-83373
A= 26° 32'41"
A= 20° 36'34"
A= 12° 40'40"
A= 46° 48'07"
V169
P170
P171
V172
V167
V168
V173
V174
P175
V176
P177
A= 3° 23'30"
A= 42° 18'17"
Strada vicinale da Russiano ai Raggi Terrasse
Strada Sterrata
Fosso
21
21
n. 43 Canalette con Pietrame
da V152 a V176 ad interasse
di 25.00m
Dis. 10-LC-D-83378
n. 43 Canaletta con Pietrame
da V152 a V176 ad interasse
di 25.00m
Dis. 10-LC-D-83378
105
219
89
90
89
92
93
85
94
84
95
106
107
108
109
97
173
172
110
111
169
83
214
216
213
215
75
48
52
53
55
77
79
100
98
76
171

NO PISTA	PN

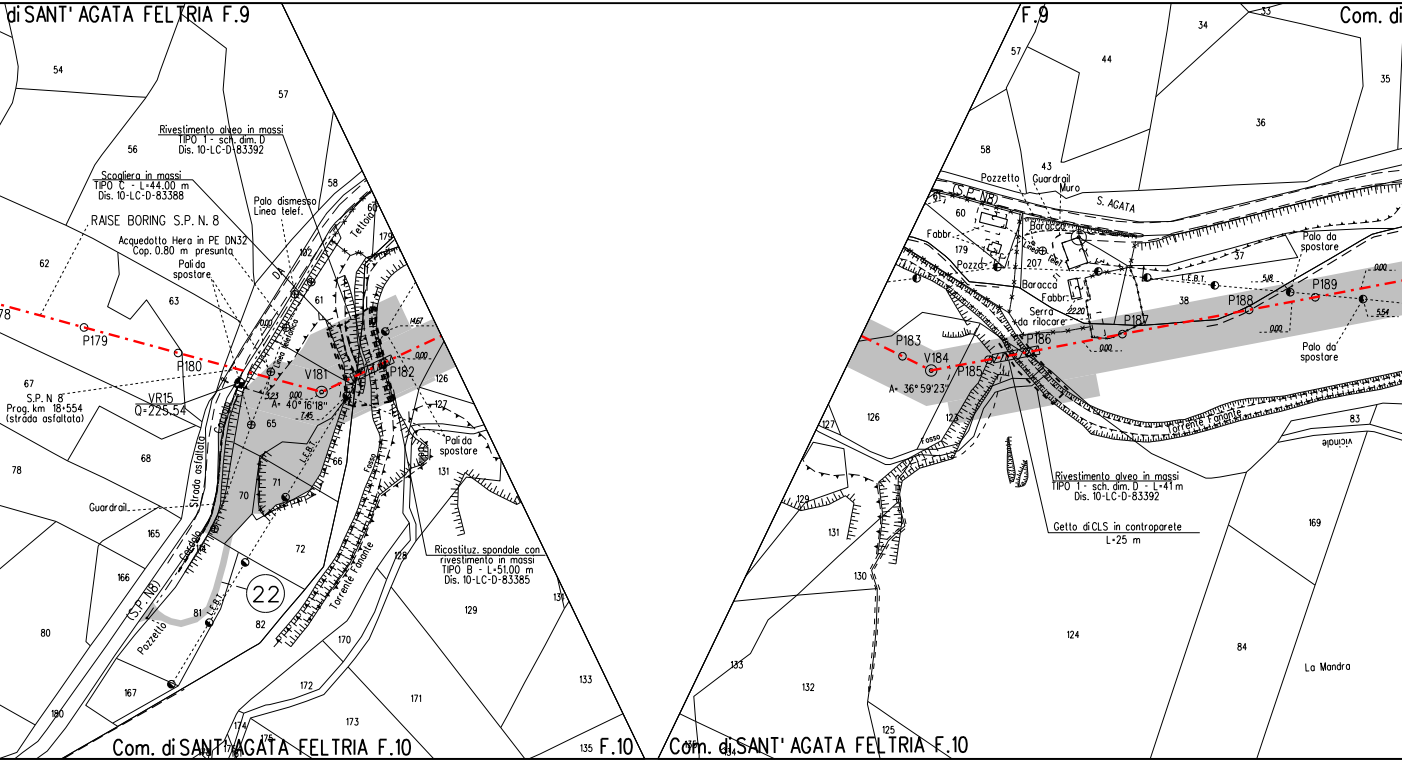

NO PISTA	PN

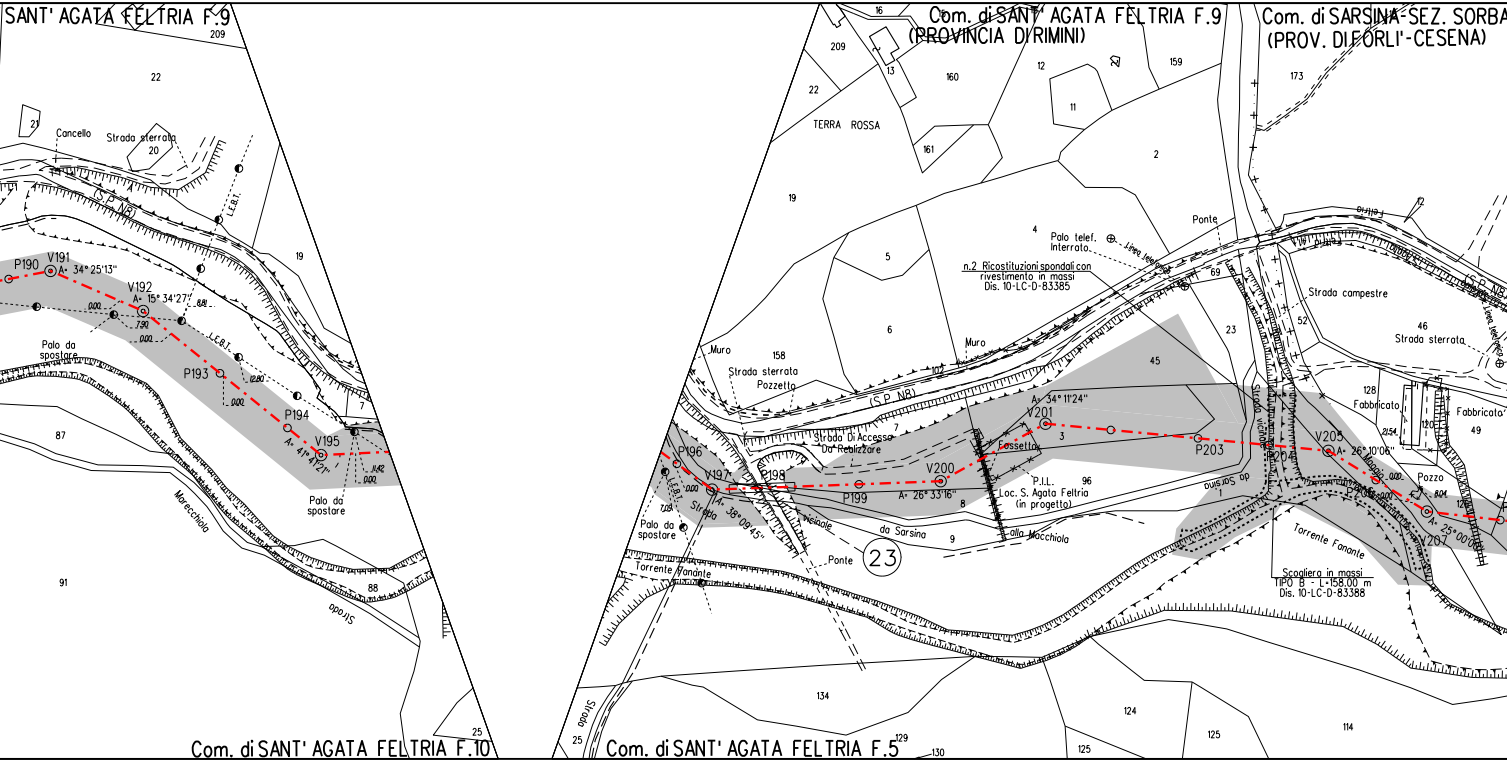

Com. di SANT' AGATA FELTRIA F.9
Com. di SANT' AGATA FELTRIA F.9
(PROVINCIA DI RIMINI)
Com. di SARSINA-SEZ. SORBA
(PROV. DI FORLI'-CESENA)
Com. di SANT' AGATA FELTRIA F.10
Com. di SANT' AGATA FELTRIA F.5
Cancello
Strada sterrata
(S.P. N8)
P190
V191
A= 34° 25'13"
V192
A= 15° 34'27"
P193
P194
V195
Palo da spostare
Marecchiola
Strada
TERRA ROSSA
Palo telef. Interrato
Ponte
n.2 Ricostituzioni spondali con rivestimento in massi
Dis. 10-LC-D-83385
Muro
Strada sterrata
Pozzetto
Strada Di Accesso Da Realizzare
Fossetto
V201
A= 34° 11'24"
V200
A= 26° 33'16"
P199
P196
V197
P198
A= 38° 09'45"
P203
P.I.L.
Loc. S. Agata Feltria (in progetto)
da Sarsina
alla Macchiola
Torrente Fanante
Ponte
23
Strada campestre
Strada sterrata
Fabbricato
Pozzo
V205
A= 26° 10'06"
V207
A= 25° 00'
Torrente Fanante
Scogliera in massi
TIPO B - L=158.00 m
Dis. 10-LC-D-83388

PN

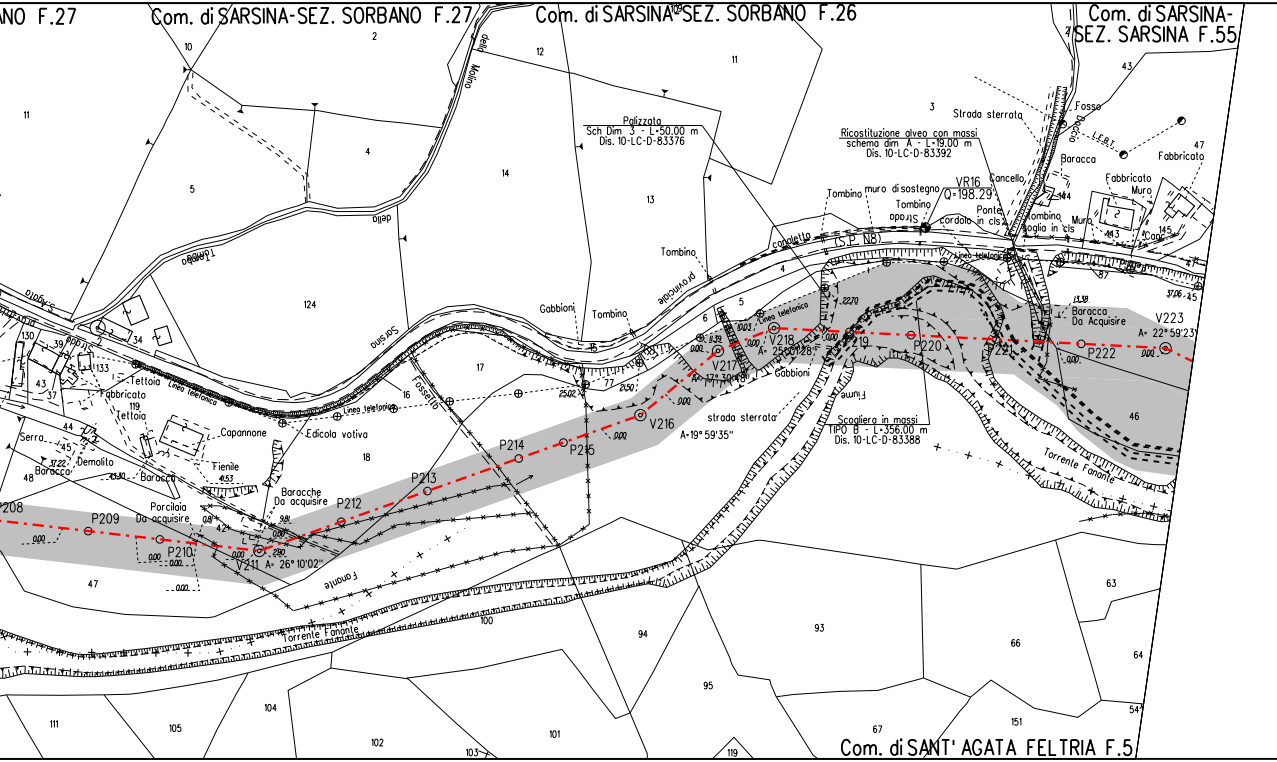
Com. di SARSINA-SEZ. SORBANO F.27
Com. di SARSINA-SEZ. SORBANO F.26
Com. di SARSINA-SEZ. SARSINA F.55
Com. di SANT' AGATA FELTRIA F.5
Palizzata
Sch Dim 3 - L=50.00 m
Dis. 10-LC-D-83376
Ricostituzione alveo con massi
schema dim A - L=19.00 m
Dis. 10-LC-D-83392
Strada sterrata
Fosso
Baracca
Fabbricato
Cancello
Muro
Tombino
muro di sostegno
VR16
Q=198.29
Ponte
cordolo in cls
soglia in cls
Gabbioni
Linea telefonica
Baracca
Da Acquisire
V223
A= 22° 59'23"
P222
P220
V218
V217
A= 17° 30'49"
V216
A=19° 59'35"
strada sterrata
Scogliera in massi
TIPO B - L=356.00 m
Dis. 10-LC-D-83388
Torrente Fanante
P215
P214
P213
P212
Baracche
Da acquisire
Edicola votiva
Capannone
Fienile
Tettoia
Fabbricato
Demolito
Baracca
Serra
Porcilaia
Da acquisire
P209
P210
V211 A= 26° 10'02"
P208
Torrente Fanante

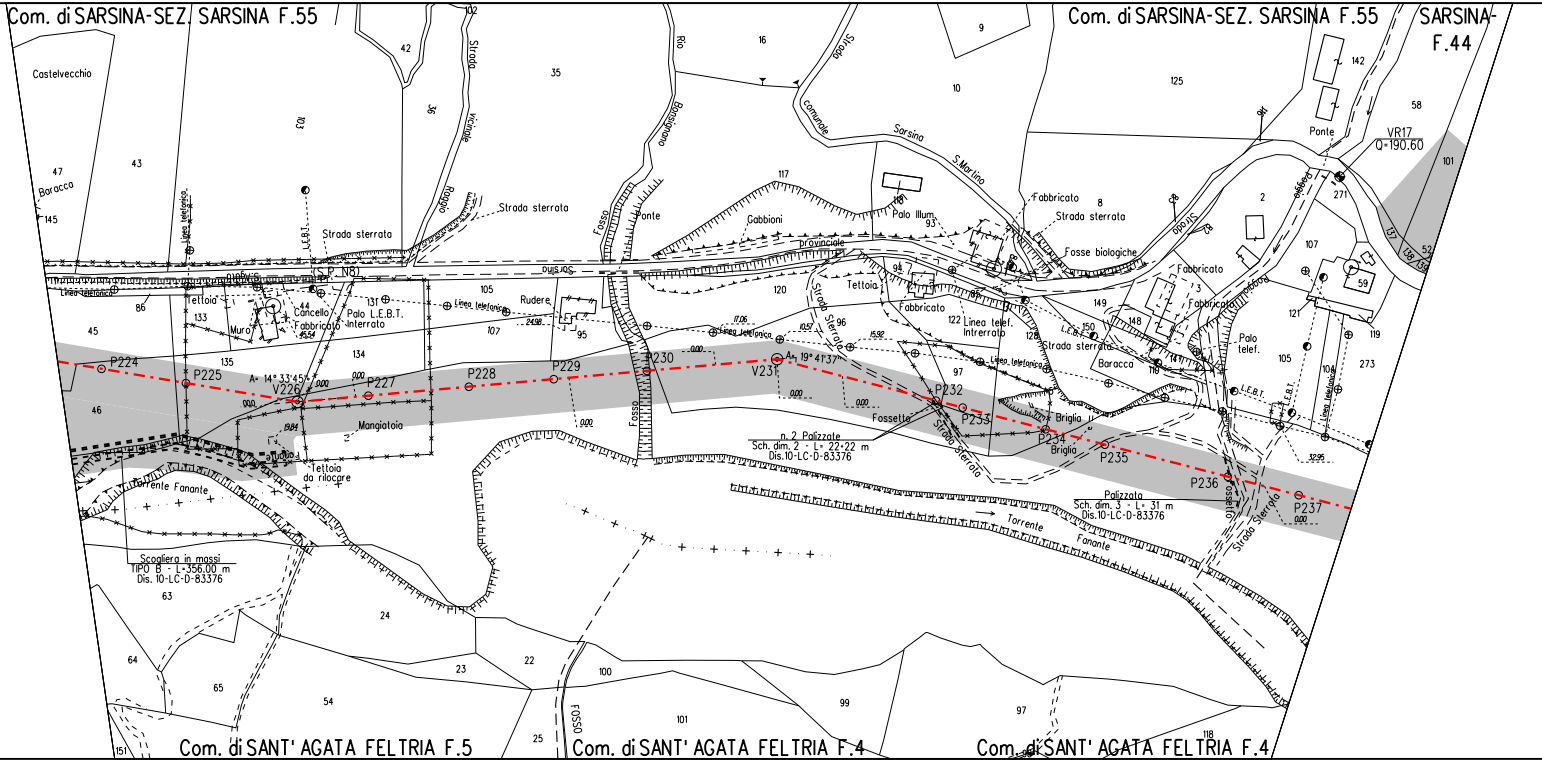

Com. di SARSINA-SEZ. SARSINA F.55
Com. di SARSINA-SEZ. SARSINA F.55
SARSINA F.44
Castelvecchio
Strada sterrata
Gabbioni
Palo Illum.
Fabbricato
Strada sterrata
Fosse biologiche
VR17
Q=190.60
Ponte
Tettoia
Muro
Cancello
Fabbricato
Palo L.E.B.T. interrato
Rudere
Linea telef. Intrerrato
Baracca
P224
P225
V226
P227
P228
P229
P230
V231
P232
P233
P234
P235
P236
P237
Mangiatoia
Tettoia da rilocare
Fossette
Briglia
n. 2 Palizzate
Sch. dim. 2 - L= 22+22 m
Dis.10-LC-D-83376
Palizzata
Sch. dim. 3 - L= 31 m
Dis.10-LC-D-83376
Torrente Fanante
Scogliera in massi
TIPO B - L=356.00 m
Dis. 10-LC-D-83376
Com. di SANT' AGATA FELTRIA F.5
Com. di SANT' AGATA FELTRIA F.4
Com. di SANT' AGATA FELTRIA F.4

PN

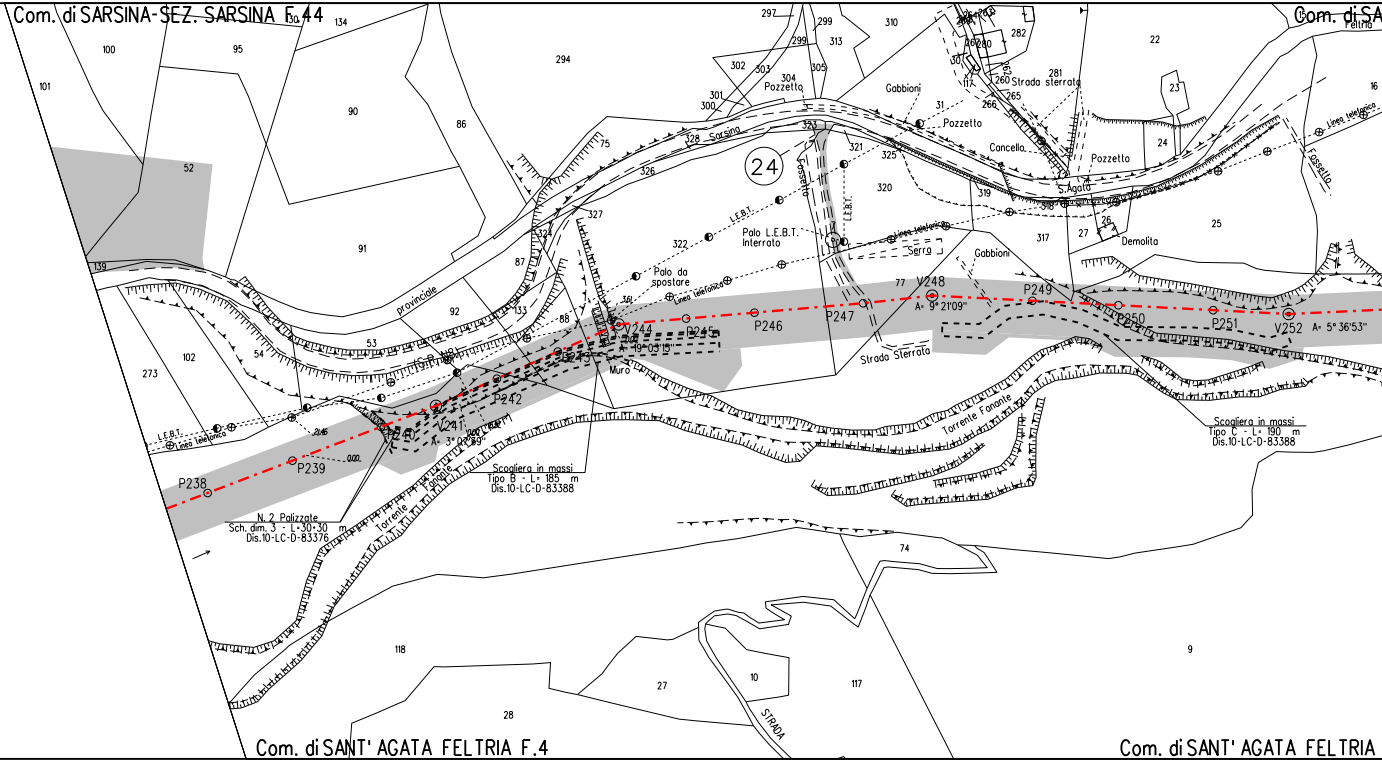

Com. di SARSINA-SEZ. SARSINA F.44
Com. di SA
Com. di SANT' AGATA FELTRIA F.4
Com. di SANT' AGATA FELTRIA
24
provinciale
Sarsina
Strada sterrata
Pozzetto
Gabbioni
Cancello
S.Agata
Demolita
Palo L.E.B.T. Interrato
Palo da spostare
Linea telefonica
L.E.B.T.
Serro
Strada Sterrata
Muro
Torrente Fanante
Fossetto
P238
P239
V241
P242
P243
V244
P245
P246
P247
V248
A= 9°21'09"
P249
P250
P251
V252
A= 5°36'53"
A= 19°03'19"
A= 3°03'29"
N. 2 Palizzate
Sch. dim. 3 - L=30+30 m
Dis.10-LC-D-83376
Scogliera in massi
Tipo B - L= 185 m
Dis.10-LC-D-83388
Scogliera in massi
Tipo C - L= 190 m
Dis.10-LC-D-83388
STRADA

PN

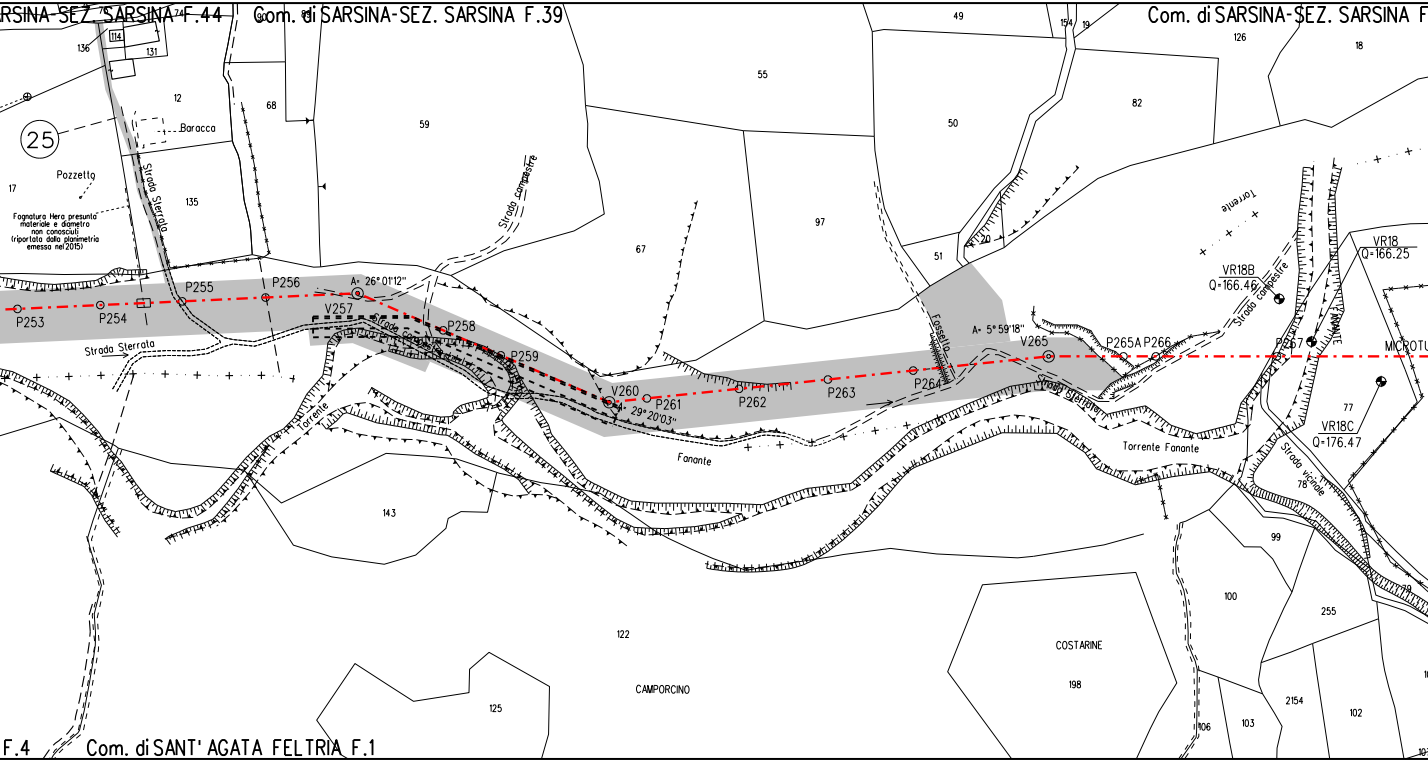
Com. di SARSINA-SEZ. SARSINA F.39
Com. di SARSINA-SEZ. SARSINA F.44
Com. di SARSINA-SEZ. SARSINA
Com. di SANT' AGATA FELTRIA F.1
Baracca
Pozzetto
Fognatura Hera presunta materiale e diametro non conosciuti (riportata dalla planimetria emessa nel 2015)
Strada Sterrata
Strada campestre
Strada vicinale
Torrente Fanante
Torrente
Fosso
P253
P254
P255
P256
V257
P258
P259
V260
P261
P262
P263
P264
V265
P265A
P266
P267
A= 26°01'12"
A= 29°20'03"
A= 5°59'18"
VR18B
Q=166.46
VR18
Q=166.25
VR18C
Q=176.47
CAMPORCINO
COSTARINE
25

NO PISTA	PN

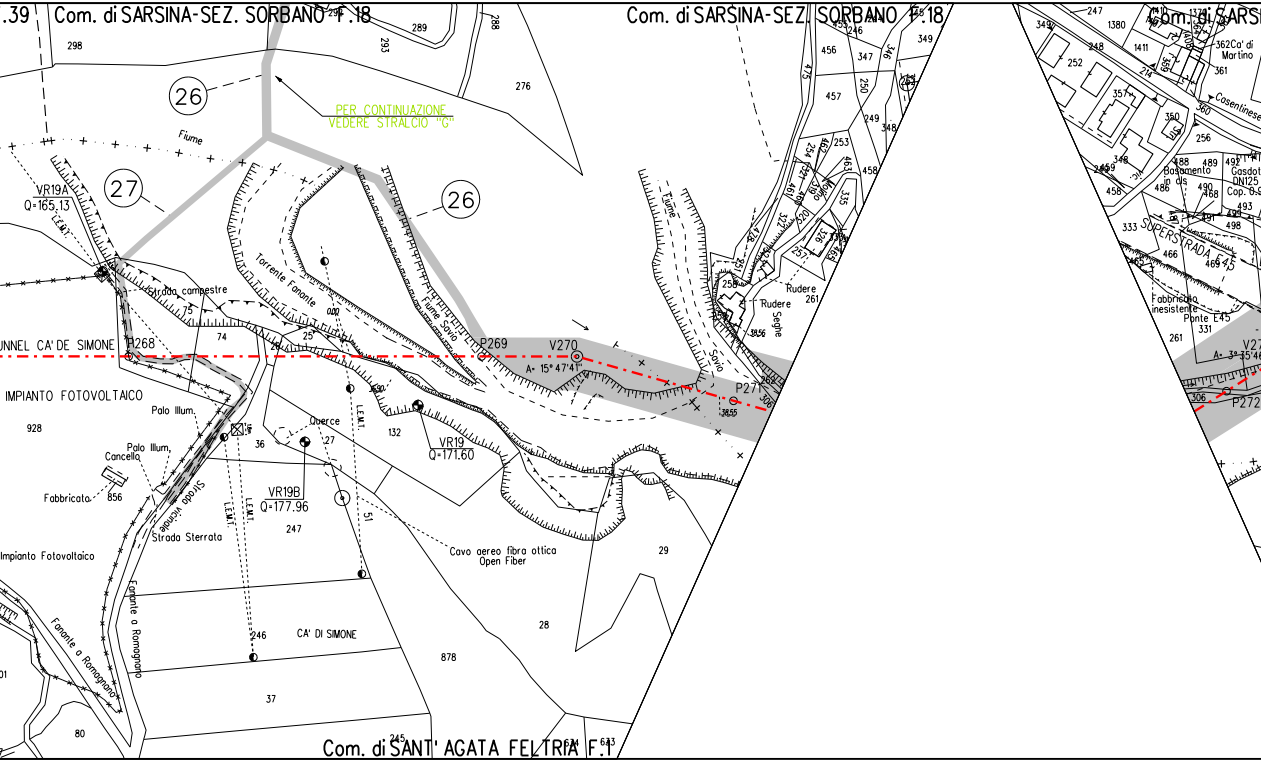

Com. di SARSINA-SEZ. SORBANO F.18
Com. di SARSINA-SEZ. SORBANO F.18
Com. di SANT' AGATA FELTRIA F.1
PER CONTINUAZIONE VEDERE STRALCIO "G"
26
27
26
VR19A Q=165.13
Fiume
Strada campestre
Torrente Fanante
Fiume Savio
P268
P269
V270
A= 15°47'4"
P271
TUNNEL CA' DE SIMONE
IMPIANTO FOTOVOLTAICO
Palo Illum.
Palo Illum.
Cancello
Fabbricato
Quercia
VR19 Q=171.60
VR19B Q=177.96
Strada Vicinale
Strada Sterrata
Impianto Fotovoltaico
Fanante a Romagnano
Fanante a Romagnano
Cavo aereo fibra ottica Open Fiber
CA' DI SIMONE
Rudere
Rudere
Segne
Savio
Casentinese
SUPERSTRADA E45
Basamento in cls
Gasdotto DN125
Fabbricato inesistente
Ponte E45
362 Ca' di Martino
P272

	NO PISTA	PN	

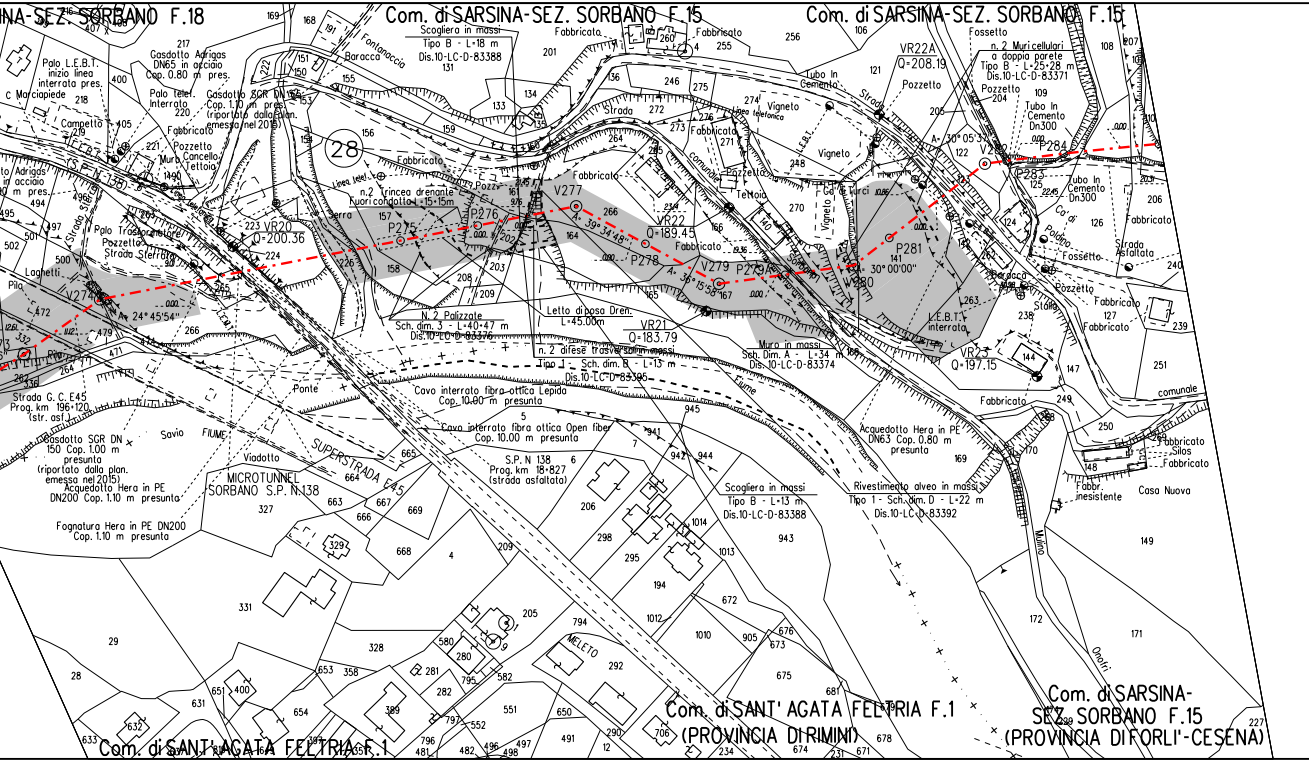
Com. di SARSINA-SEZ. SORBANO F.15
Com. di SARSINA-SEZ. SORBANO F.15
Com. di SARSINA-SEZ. SORBANO F.15
(PROVINCIA DI FORLI'-CESENA)
Com. di SANT' AGATA FELTRIA F.1
(PROVINCIA DI RIMINI)
Com. di SANT' AGATA FELTRIA F.1
Scogliera in massi
Tipo B - L=18 m
Dis.10-LC-D-83388
VR22A
Q=208.19
n.2 Muri cellulari a doppia parete
Tipo B - L=25+28 m
Dis.10-LC-D-83371
VR20
Q=200.36
VR22
Q=189.45
VR21
Q=183.79
VR23
Q=197.15
P275
P276
V277
P278
V279
P279
P280
P281
P282
P283
P284
n.2 Palizzate
Sch. dim. 3 - L=40+47 m
Dis.10-LC-D-83376
Letto di posa Dren.
L=45.00m
n.2 difese trasversali in massi
Tipo 1 - Sch. dim. B - L=13 m
Dis.10-LC-D-83395
Muro in massi
Sch. Dim. A - L=34 m
Dis.10-LC-D-83374
Cavo interrato fibra ottica Lepida
Cop. 10.00 m presunta
Cavo interrato fibra ottica Open fiber
Cop. 10.00 m presunta
S.P. N 138
Prog. km 18+827
(strada asfaltata)
Scogliera in massi
Tipo B - L=13 m
Dis.10-LC-D-83388
Rivestimento alveo in massi
Tipo 1 - Sch. dim. D - L=22 m
Dis.10-LC-D-83392
Acquedotto Hera in PE
DN63 Cop. 0.80 m
presunta
Gasdotto Adrigas
DN65 in acciaio
Cop. 0.80 m pres.
Gasdotto SGR DN
150 Cop. 1.00 m
presunta
(riportato dalla plan.
emessa nel 2015)
Acquedotto Hera in PE
DN200 Cop. 1.10 m presunta
Fognatura Hera in PE DN200
Cop. 1.10 m presunta
MICROTUNNEL
SORBANO S.P. N.138
SUPERSTRADA E45
Strada G. C. E45
Prog. km 196+120
(str. asf.)
Viadotto
Ponte
FIUME
Savio
L.E.B.T.
interrata
Fabbricato
Casa Nuova
Silos
Mulino
Vigneto
Tettoia
28

NO PISTA	PN	

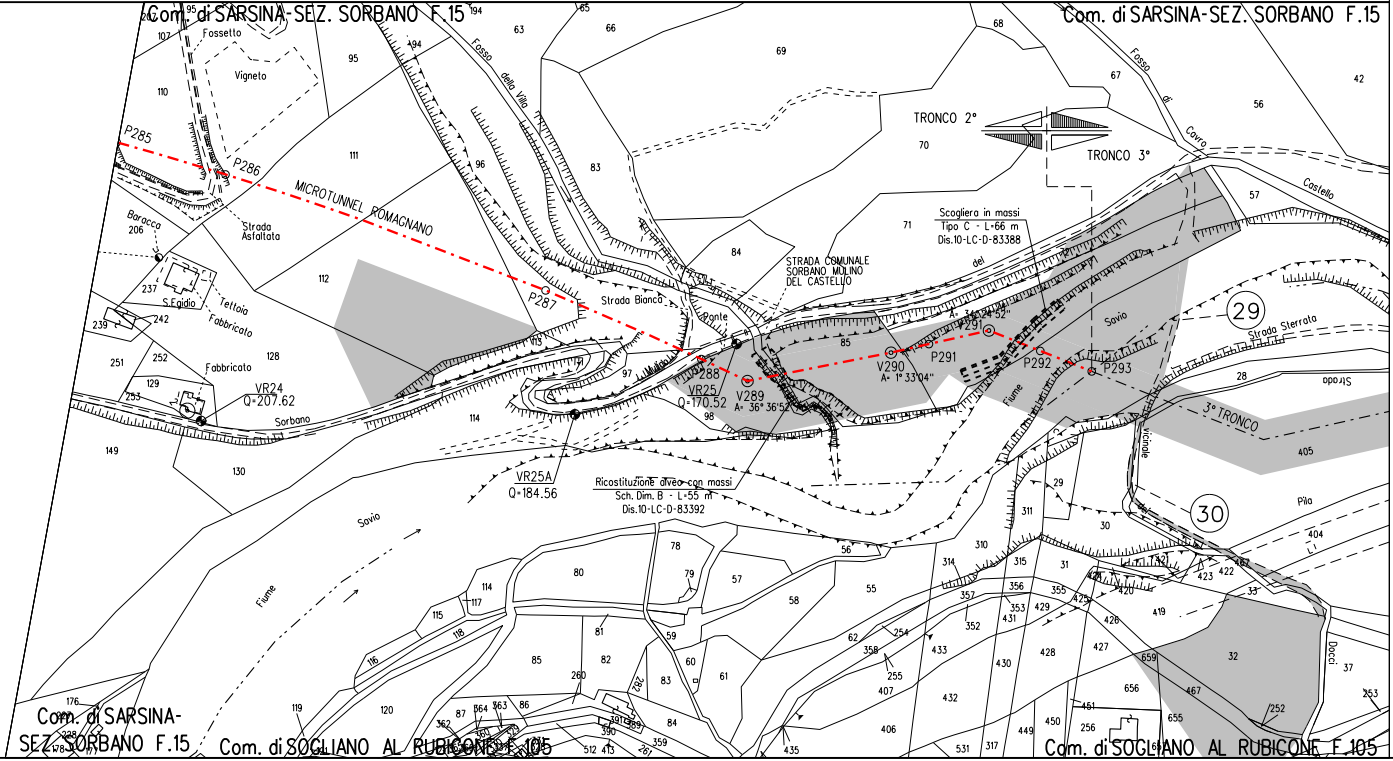

Com. di SARSINA-SEZ. SORBANO F.15
Com. di SARSINA-SEZ. SORBANO F.15
Fossetto
Vigneto
Fosso della Villa
TRONCO 2°
TRONCO 3°
Fosso di Cavro
Castello
P285
P286
MICROTUNNEL ROMAGNANO
Strada Asfaltata
Baracca
S.Egidio
Tettoia
Fabbricato
Fabbricato
VR24
Q=207.62
Sorbano
P287
Strada Bianca
Ponte
STRADA COMUNALE SORBANO MULINO DEL CASTELLO
Scogliera in massi
Tipo C - L=66 m
Dis.10-LC-D-83388
P288
VR25
Q=170.52
V289
A= 36° 36'52"
V290
A= 1° 33'04"
P291
V291
A= 36°24'52"
P292
P293
Savio
Fiume
29
Strada Sterrata
Strada
3° TRONCO
30
Pila
VR25A
Q=184.56
Ricostituzione alveo con massi
Sch. Dim. B - L=55 m
Dis.10-LC-D-83392
Savio
Fiume
Docci
Com. di SARSINA-SEZ. SORBANO F.15
Com. di SOGLIANO AL RUBICONE F.105
Com. di SOGLIANO AL RUBICONE F.105

STRALCIO "A"

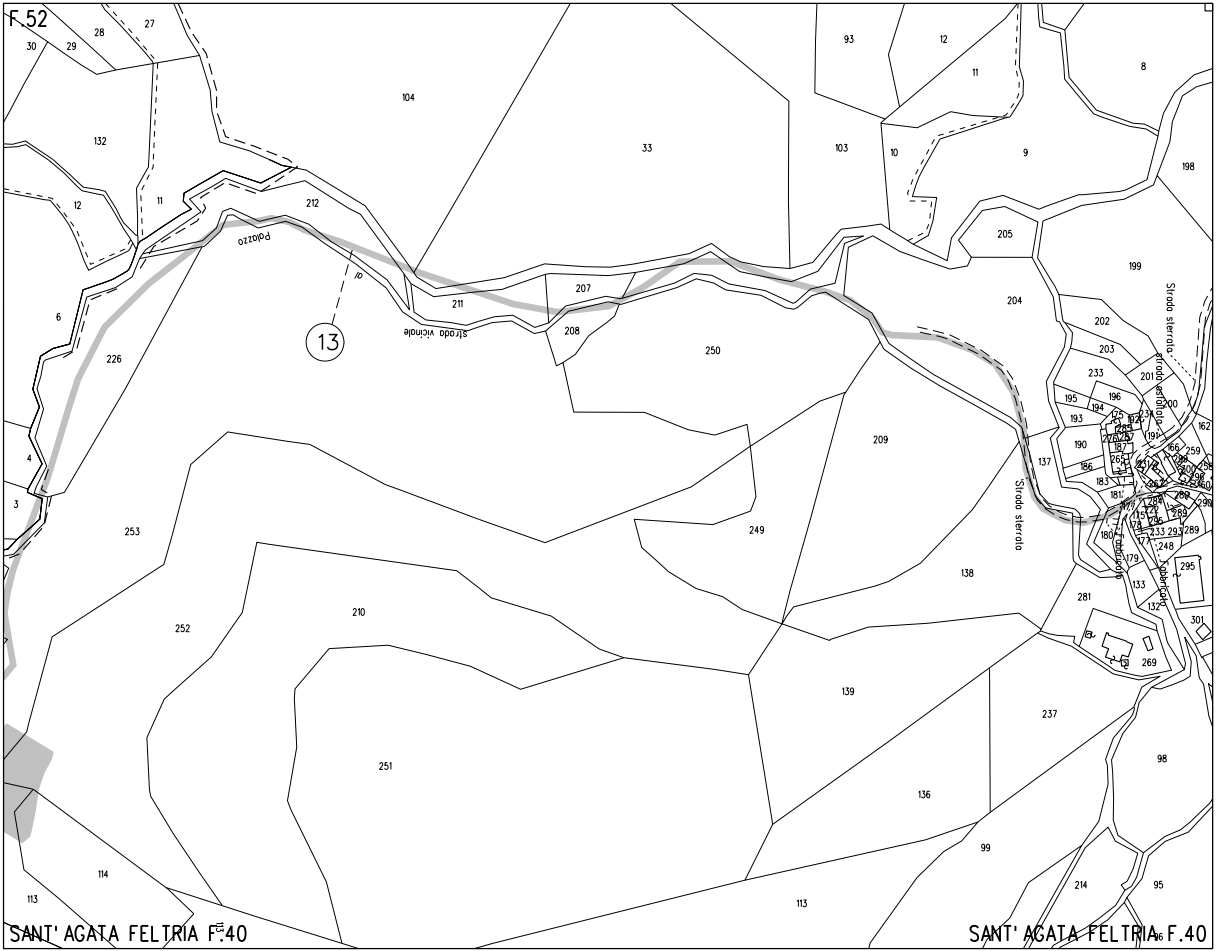
F.52
Palazzo
strada vicinale
Strada sterrata
Strada sterrata
Strada sterrata
Fabbricato
Fabbricato
13
30
29
28
27
104
33
93
12
11
8
132
103
10
9
198
12
11
212
205
199
6
211
207
204
208
250
202
226
203
233
201
209
137
253
249
138
210
281
252
269
139
237
251
98
136
99
114
214
95
113
113
SANT' AGATA FELTRIA F.40
SANT' AGATA FELTRIA F.40

STRALCIO "B"

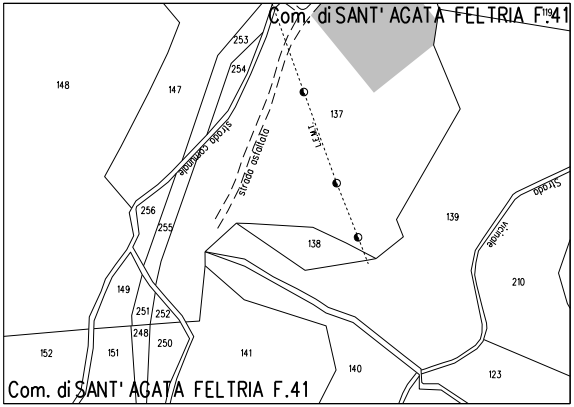

STRALCIO "F1 - F2"

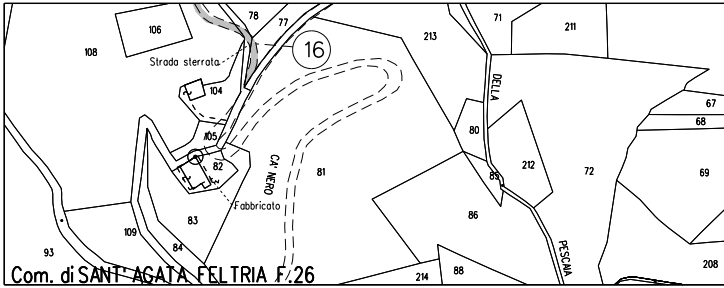

STRALCIO "E"

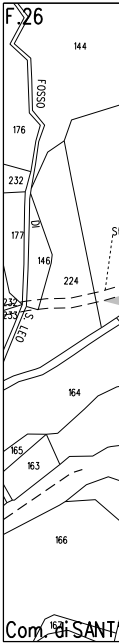

STRALCIO "C"

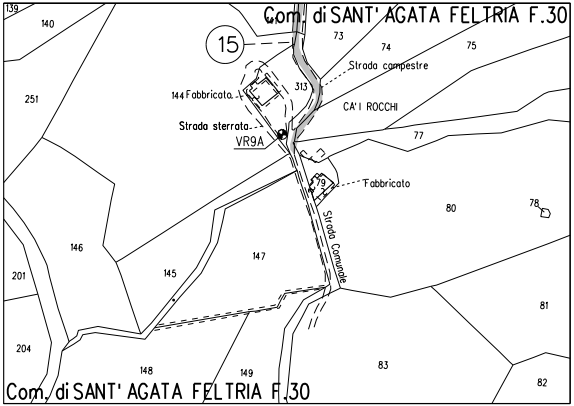

STRALCIO "D"

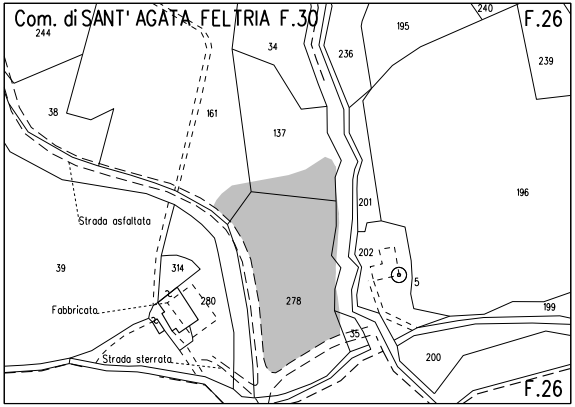

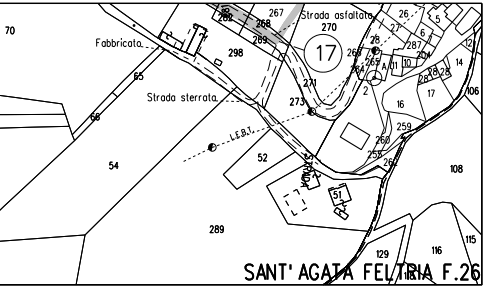

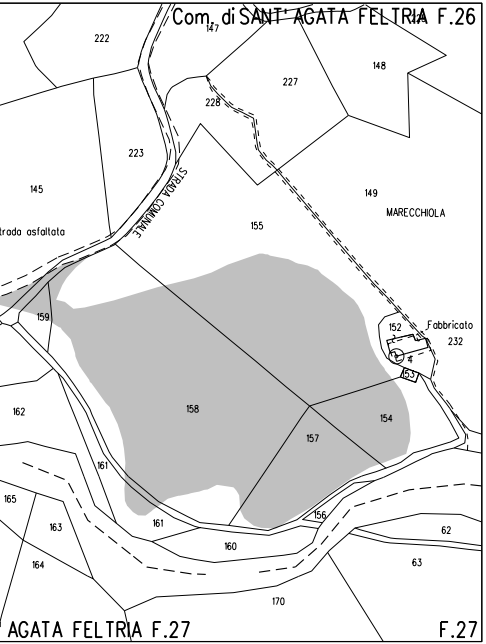

STRALCIO "G"

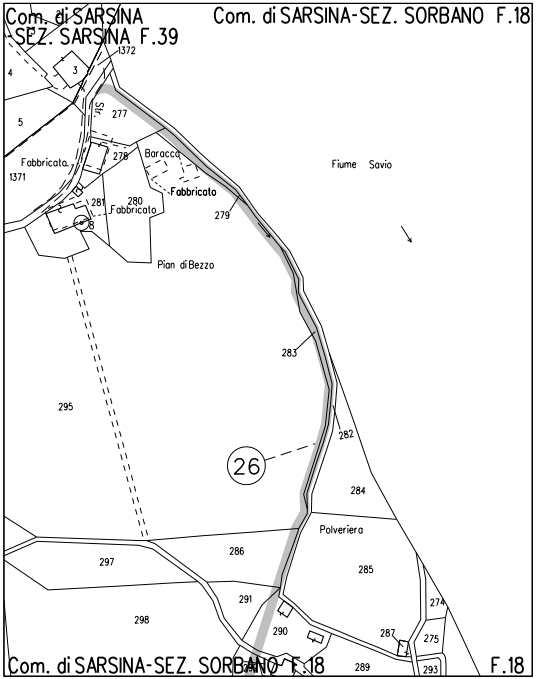

LEGENDA

10.00 m
18.00 m
AREA DI OCCUP
(RISTRETTA 7:

AREA DI PASSAGGIO A SE
SENZA ARRECARE DANNI A

METANODOTTO IN PROGET

METANODOTTI IN ESERCIZI

METANODOTTI IN PROGETT

(N) STRADA DI ACCESSO ALL'A

SIMBOLI

◎ V1 Vertice

○ P1 Picchetto

ABBREVIAZIONI

PN AREA DI PASSAGGIO CON PISTA

PR AREA DI PASSAGGIO CON PISTA

PNI AREA DI PASSAGGIO CON PISTA

PRI AREA DI PASSAGGIO CON PISTA

PP PISTA PARTICOLARE

NOTE

1. In corrispondenza di parallelismi e/o i
passaggio con linee elettriche aeree, l
all'esatta determinazione dell'altezza
voltaggio in modo da poter adottare i r
sicurezza propedeutici alla esecuzione

2. L'appaltatore dovra' procedere all'esat
tubazioni e fognature interrate interfe
mediante scavi a mano.

Nota: Fogli Catastali aggiornati a Ottob

PAZIONE LAVORI
11 m)

RVIZIO DELLA T.O.C.
L SOPRASSUOLO

TO

O

TO DA ALTRA OPERA

AREA DIOCCUPAZIONE LAVORI

Firmato digitalmente da

Rocco Vincenzo Monaco

CN = Monaco Rocco Vincenzo
C = IT

NORMALE

RISTRETTA

NORMALE INVERTITA

RISTRETTA INVERTITA

interferenze dell'area di
l'appaltatore dovra' procedere
dei conduttori e del loro
necessari provvedimenti di
dei lavori di costruzione.

tto accertamento di cavi,
erenti con la linea.

re 2022

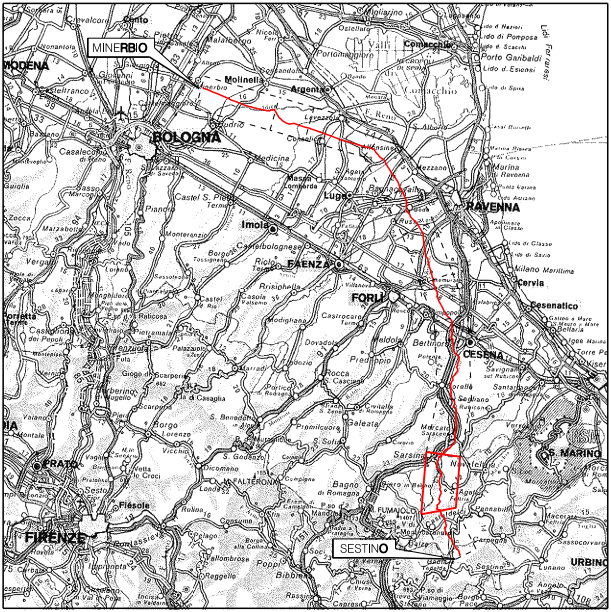

COROGRAFIA Scala 1:800.000

Nei Comuni di SANT'AGATA FELTRIA, SARSINA, SOGLIANO AL RUBICONE

Rev.	DATA	DESCRIZIONE	ELABORATO	VERIFICATO	APPROVATO AUTORIZZATO
1	10/08/2023	AGGIORNAMENTO EMISSIONE PER APPALTO	V.PIRRERA	F.MARCHETTI	A.BRUNI G.BRIA
0	01/06/2023	EMISSIONE PER APPALTO	V.PIRRERA	F.MARCHETTI	A.BRUNI G.BRIA

snam

PROGETTISTA

T.EN TECHNIP ENERGIES — techfem

Rif.TEN: 2295-302-DW-3542-03

COMMESSA: NQ/R22358 — CODICE TECNICO: 13247

METANODOTTO: SESTINO - MINERBIO
2° TRONCO CASTELDELCI - SARSINA
DN 1200 mm (48"), DP75 bar

DIS. N. 10-LB-50E-81291

REVISIONE 1

PLANIMETRIA CATASTALE CON AREE OCCUPAZIONE LAVORI

FG. 1 DI 1

SCALA 1:2000

DOCUMENTO DI PROPRIETA' SNAM. LA SOCIETA' TUTELERA' I PROPRI DIRITTI IN SEDE CIVILE E PENALE A TERMINI DI LEGGE.